

Miejscowość : Żędowice

MAPA DO CELÓW PROJEKTOWYCH

SKALA 1 : 10000

W-1

X= 5508197.3606  
Y= 3834443.6412  
R= 1000.0  
Lt= 57.74  
 $\alpha$ = 3.31(g)  
T= 28.9  
f=0.417

W-2

X= 5508195.4500  
Y= 3834500.8000  
R= 251.0  
Lt= 11.21  
 $\alpha$ = 2.56(g)  
T= 5.6  
f=0.063

W-3

X= 5508195.8763  
Y= 3834538.6505  
R= 500.0  
Lt= 16.53  
 $\alpha$ = 1.89(g)  
T= 8.3  
f=0.068

W-23

X= 5508164.0839  
Y= 3836941.3415  
R= 5000.0  
Lt= 10.33  
 $\alpha$ = 0.12(g)  
T= 5.2  
f=0.003

LOKALIZACJA POZĄTEK NAWIERZCHNI KM 0+000

SCHEMAT WYRÓWNIANIA POWIERZCHNI MIJANKI

SCHEMAT DOSTOSOWANIA  
DO POZIOMU ZJAZDU NA SZER. ~1mLOKALIZACJA KOŃCA NAWIERZCHNI  
KM 2+480

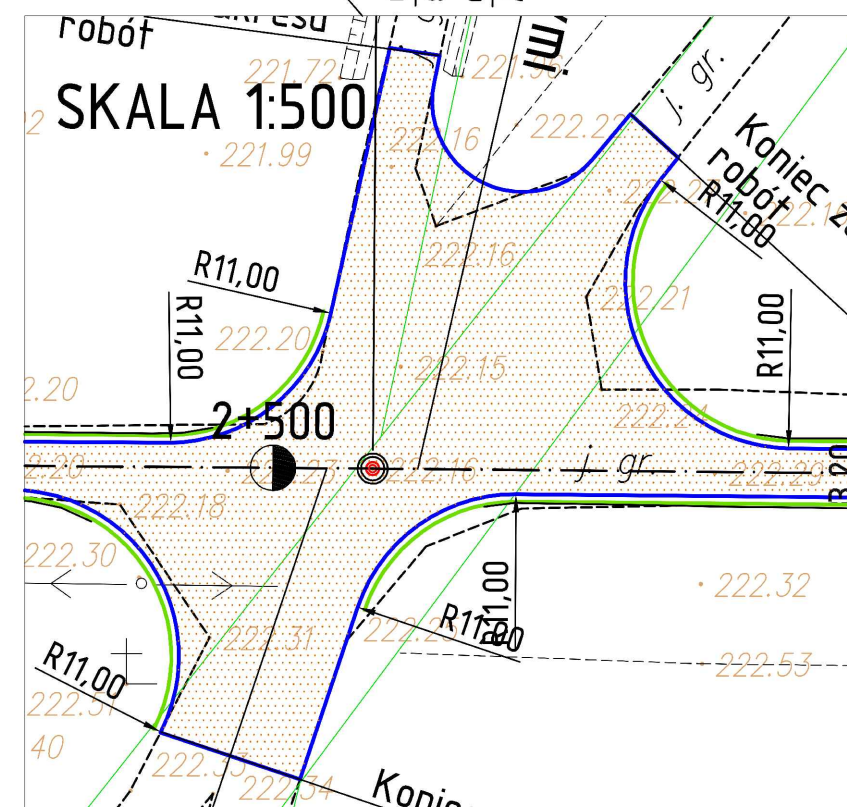
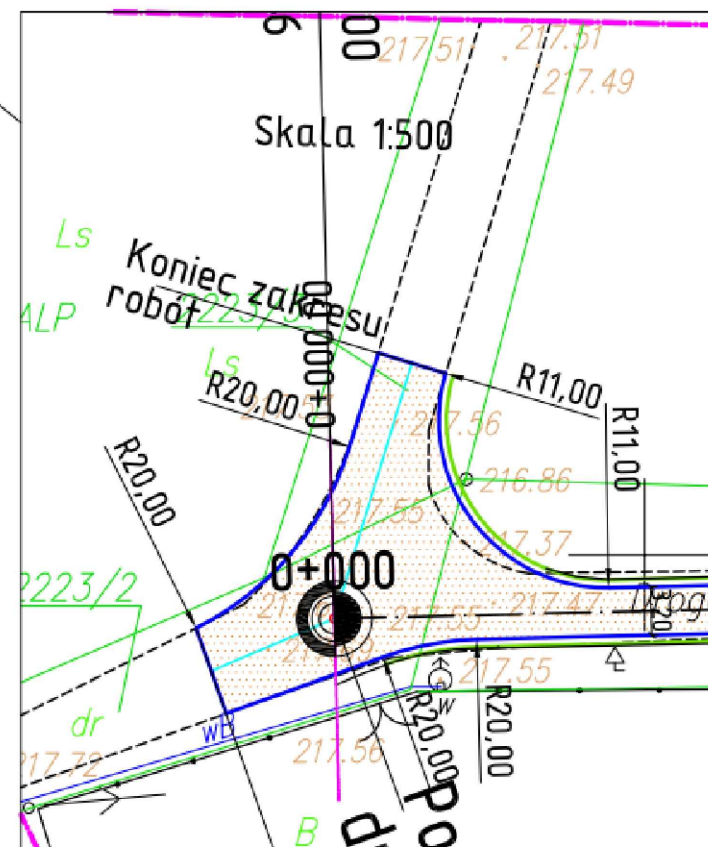
DROGA NR 67 PRZEBUDOWANA W 2021r.



MAPA JEDNOSTKOWA W SKALI 1:1000  
o treści S+U+W wykonana w oparciu o kompletny pomiar tachimetryczny  
aktualnego stanu zagospodarowania terenu w zakresie opracowania,  
przeprowadzony w czerwcu 2008 roku.

Pomiar wykonano w oparciu o punkty osnowy pomiarowej  
wyrównane względem obserwowanych i transformowanych do  
układu "65" stanowisk pomiaru GPS.

Punkty dostosowania : 2424056 , 2424057 , 2424163 , 2424164  
Kontrola wysokości : reper 6/3 w Żędowicach oraz punkt 2421001

Granice działek ewidencyjnych na podstawie wektoryzacji  
niekartometrycznej mapy ewidencyjnej- Żędowice ark. 12 , 13  
z Powiatowego Zasobu Geodezyjnego i Kartograficznego  
w Strzelcach Opolskich.



JEDNOSTKA PROJEKTOWA:		CURSUS PROJEKT Marcin Ludwig ul. Spokojna 14, 44-171 Pławniowice tel. +48 602 555 630 NIP: 756-153-85-22 Regon: 241085395 www.cursusprojekt.pl mail: biuro@cursusprojekt.pl			
INWESTOR:		PGL LASY PAŃSTWOWE NADLEŚNICTWO ZAWADZKIE ul. Strzelecka 6, 47-120 ZAWADZKIE Tel/fax +48 771 404 9660, 404 96 55, 404 96 56 / +48 771 404 96 61 e-mail: zawadzkie@katowice.lasy.gov.pl http://www.zawadzkie.katowice.lasy.gov.pl			
LOKALIZACJA INWESTYCJI:		NADLEŚNICTWO ZAWADZKIE, LEŚNICTWO ZARZĘDZIE, KRUPSKI MŁYN województwo opolskie, powiat strzelecki, jedn. ewid. 161107_5 Gmina Zawadzkie - Obszar Wiejski, obręb 0092 Żędowice, dz. ewid. nr AR_13 dz. ewid. 144/16, 2307, 2302, 134, 133, 2291, AR_12 dz. ewid. 131/2			
PRZEDSIĘWZIĘCIE:		NAPRAWA NAWIERZCHNI DROGI LEŚNEJ NR 68 ODCINEK 0+000 do 2+480 L=2,480km			
STADIUM: PROJEKT WYKONAWCZY	BRANŻA:	DROGOWA		NR PROJEKTU: 03/2023	
PODSTAWA OPR.: Umowa nr SA.271.2.2023 z dnia 25.02.2023 r.	TYTUŁ RYSUNKU:	PLAN SYTUACYJNY - ZAKRES NAPRAWY DROGI NR 68		NR RYS. 3.0	
FUNKCJA:	IMIĘ I NAZWISKO:	BRANŻA:	NR UPR:	PODPIS:	SKALA:
PROJEKTANT	MGR INŻ. MARCIN LUDWIG	DROGI	SLK/2515/POOD/09		1:500
					DATA: MARZEC 2023